

## II. Gemeinderat

### Einbürgerungen

2025		2024	
1. Frankreich	16,5 <sup>1</sup>	1. Türkei	9
2. Portugal	12	2. Deutschland	7,5
3. Eritrea	11	3. Frankreich	7
4. Irak	10	4. Eritrea	6
5. Kosovo	8	5. Marokko	5
6. Demokratische Republik Kongo	8	6. Portugal	5
7. Spanien	6	7. Tunesien	5
8. Nordmazedonien	6	8. Kosovo	4
9. Türkei	6	9. Russland	3,5
10. Guinea	5	10. Bulgarien	3
11. Somalia	5	11. Iran	3
12. Kanada	4,5	12. Irak	2
13. Belgien	4	13. Mexiko	2
14. Kolumbien	4	14. Demokratische Republik Kongo	2
15. Italien	4	15. Ukraine	2
16. Rumänien	4	16. Spanien	1,5
17. Deutschland	3,5	17. Algerien	1
18. Angola	1	18. Österreich	1
19. Kamerun	1	19. Bosnien und Herzegowina	1
20. Kroatien	1	20. Ägypten	1
21. Äthiopien	1	21. Griechenland	1
22. Ghana	1	22. Italien	1
23. Niederlande	1	23. Polen	1
24. Dominikanische Republik	1	24. Togo	1
25. Russland	1	25. USA	0,5
26. Senegal	1		
27. Serbien	1		
28. Slowakei	1		
29. Ukraine	1		
30. Griechenland	0,5		
<b>TOTAL</b>	<b>130</b>	<b>TOTAL</b>	<b>76</b>

<sup>1</sup> Für Doppelbürgerinnen und Doppelbürger wurden pro Person und Nationalität 0,5 gezählt.

# 1. Zentralverwaltung

## Einwohnerkontrolle

### ✎ Unterschriftenprüfung

	2025	2024
Total geprüfte Unterschriften	10097	14777
Ungültige Unterschriften	2451	4430
Gültige Unterschriften: eidgenössische Referenden	250	1271
Gültige Unterschriften: eidgenössische Initiativen	7396	8353
Gültige Unterschriften: kantonale / übrige Motionen	0	723
Gültige Unterschriften: Gemeindeinitiativen	0	0

### ✎ Statistik des Zivilstandsamts

	2025	2024
Geburten	373	358
Eheschliessungen	216	217
Scheidungen	122	173
Aufgelöste Partnerschaften	2	4
Todesfälle	323	308
Anerkennungsscheine	1	2
Namens- und Vornamensänderungen	179	201
Einbürgerungen / Aufnahmen ins Bürgerrecht	116	202
Adoptionen	1	2

### ✎ Diverse Statistiken

Muttersprache	2025	2024
Französisch	47,71 %	47,91 %
Deutsch	11,31 %	11,79 %
Italienisch	3,74 %	3,76 %
Rätoromanisch	0 %	0 %
Portugiesisch	8,93 %	9,08 %
Spanisch	3,69 %	3,64 %
Albanisch	2,85 %	2,85 %
Arabisch	2,79 %	2,79 %
Ukrainisch	2,44 %	1,98 %
Türkisch	2,19 %	2,27 %
Tigrinisch	2,02 %	2,03 %
Serbokroatisch	1,3 %	1,36 %
Englisch	1 %	0,96 %
Übrige	10,03 %	9,58 %

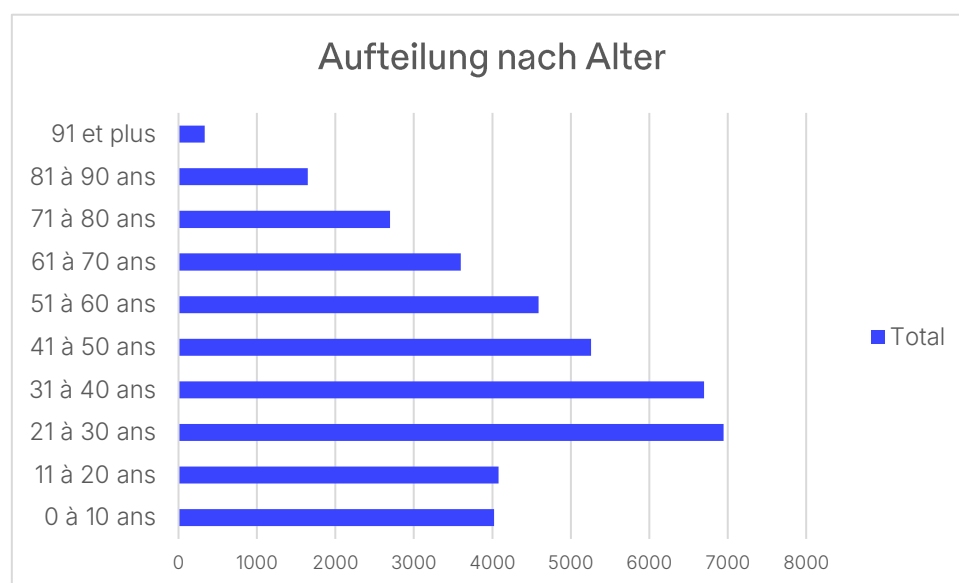


<b>Nationalität</b> (Nationalitäten mit mehr als ~0,5 %)	<b>2025</b>	<b>2024</b>
Schweiz	58,9 %	59,89 %
Portugal	7,89 %	8,00 %
Frankreich	5,42 %	5,17 %
Italien	3,09 %	3,12 %
Ukraine	2,59 %	2,12 %
Eritrea	1,89 %	1,91 %
Spanien	1,86 %	1,73 %
Türkei	1,66 %	1,70 %
Afghanistan	1,63 %	1,63 %
Kosovo	1,60 %	1,35 %
Deutschland	1,27 %	1,32 %
Syrien	0,90 %	0,86 %
Mazedonien	0,53 %	0,52 %
Kongo (Kinshasa)	0,44 %	0,46 %
Übrige Nationalitäten	10,33 %	10,22 %

<b>Aufteilung der Bevölkerung zwischen Stadt und Kanton Freiburg</b> (Quelle: Statistisches Jahrbuch des Kantons Freiburg 2025)	<b>2025</b>	<b>2024</b>
Im Kanton niedergelassene <b>Bevölkerung</b>	346'674	341'537
In der Stadt Freiburg niedergelassene <b>Bevölkerung</b>	39'151 11,29 %	38'660 11,32 %
Im Kanton niedergelassene <b>Schweizer Bürger:innen</b>	258'941	257'057
In der Stadt Freiburg niedergelassene <b>Schweizer Bürger:innen</b>	23'790 9,19 %	23'841 9,27 %
Im Kanton niedergelassene <b>ausländische Bürger:innen</b>	87'733	84'480
In der Stadt Freiburg niedergelassene <b>ausländische Bürger:innen</b>	15'361 17,5 %	14'819 17,54 %

Aufteilung nach Alterstranchen von 10 Jahren (einzig der niedergelassenen Personen) am 31. Dezember 2025.

Stückelung	Total	Männer	Frauen	Schweizer:innen	Ausländer:innen
<b>0 bis 10 Jahre</b>	4021	2105	1916	2145	1876
<b>11 bis 20 Jahre</b>	4078	2167	1911	2056	2022
<b>21 bis 30 Jahre</b>	6946	3536	3410	3828	3118
<b>31 bis 40 Jahre</b>	6698	3519	3179	3443	3255
<b>41 bis 50 Jahre</b>	5259	2688	2571	2576	2683
<b>51 bis 60 Jahre</b>	4588	2308	2280	2739	1849
<b>61 bis 70 Jahre</b>	3596	1736	1860	2695	901
<b>71 bis 80 Jahre</b>	2698	1151	1547	2302	396
<b>81 bis 90 Jahre</b>	1646	623	1023	1501	145
<b>91 und mehr</b>	332	85	247	305	27



## Stimmregister

2025 fanden folgende Urnengänge statt:

### 9.2.2025

Eidgenössische Volksabstimmung:

- Volksinitiative vom 21. Februar 2023 «Für eine verantwortungsvolle Wirtschaft innerhalb der planetaren Grenzen (Umweltverantwortungsinitiative)»

Kantonale Volksabstimmung:

- Kredit für den Bau eines interinstitutionellen kantonalen Lagers für Kulturgüter (SIC)

### 28.9.2025

Eidgenössische Volksabstimmung:

- Bundesbeschluss vom 20. Dezember 2024 über die kantonalen Liegenschaftssteuern auf Zweitliegenschaften
- Bundesgesetz vom 20. Dezember 2024 über den elektronischen Identitätsnachweis und andere elektronische Nachweise

Kantonale Volksabstimmung:

- Verfassungsinitiative vom 14. Dezember 2022 «Für die Erhaltung des Greizersees und seiner Ufer»
- Kredit für den Bau eines neuen Zentralgefängnisses am Standort Bellechasse

### 30.11.2025

Eidgenössische Volksabstimmung:

- Volksinitiative «Für eine engagierte Schweiz (Service-citoyen-Initiative)»
- Volksinitiative «Für eine soziale Klimapolitik – steuerlich gerecht finanziert (Initiative für eine Zukunft)»

Kantonale Volksabstimmung:

- «Für einen Mindestlohn»

## 4. Ortspolizei und Mobilität

### Ortspolizei

An 3 (2024: 3) Sitzungen wurden allgemeine Probleme und Anfragen zur Zusammenarbeit mit der Kantonspolizei behandelt.

Die Arbeitsgruppe für die **Zusammenarbeit der Kantons- mit der Ortspolizei**, welcher der Sektorchef angehört, versammelte sich 3 (2) Mal.

Die **Zahl der Strafbefehle** aufgrund der Nichteinhaltung verschiedener Gemeindereglemente blieb 2025 stabil und stieg von 196 im Jahr 2024 auf 197 im Jahr 2025. Sie betreffen folgende Verstösse:

- 144 (143) Verstösse gegen das Gemeindereglement über die Abfallbewirtschaftung und 14 (12) Einstellungsverfügungen
- 52 (50) Verstösse gegen das Polizeireglement der Gemeinde und 0 (0) Einstellungsverfügungen
- 1 (0) Verstoss gegen das Gemeindereglement über die Öffnungszeiten der Geschäfte
- 0 (0) Verstösse gegen das Reglement über den Taxidienst
- 0 (3) Verstösse gegen das Gesetz über die Reklamen

### 👉 Nutzung des öffentlichen Grundes

- 113 (113) Terrassen von öffentlichen Gaststätten
- 61 (68) Geschäftsauslagen
- 107 (120) mobile Reklamen für Geschäfte


Anzahl ausgestellte Genehmigungen für Veranstaltungen	2025	2024
K-Patente (Stellungnahmen)	277	266
Verkäufe, Sammlungen, Informationsstände, Veranstaltungen und Umzüge, Darbietungen, Konzerte	566	525
Filme, Vorführungen, Vorträge	9	1
Ausstellungen, übrige (u. a. Transparente)	42	40
TOTAL	894	832

### 👉 Foodtrucks und saisonale Aktivitäten

- 9 (8) Foodtrucks während des Jahres an 4 (5) Standorten
- 0 (1) Marroniverkäufer
- 2 (1) Glacéstände
- 1 (1) Kaffeestand auf Lastenvelo
- 1 (1) Street-Food-Tag (auf Privatgrund)

 Wochenmärkte – ausgestellte Bewilligungen

	2025	2024
Für das ganze Jahr	52	55
Für 6 Monate und länger	42	43

 Wägen von Vieh – Anzahl vorgelegte Dokumente

	2025	2024
Wägen von Grossvieh	239	698
Wägen von Schafen	75	125

 Stellungnahmen zu Patentgesuchen

<b>Öffentliche Gaststätten</b>	2025	2024
Neue Patente	7	9
Patentänderungen	66	71
Spielsalons und Billardzimmer	0	0
Namensänderungen	33	23

<b>Verkauf alkoholischer Getränke</b>	2025	2024
Neue Patente	5	11
Patentänderungen	11	6


 Fundgegenstände

<b>Easy Find</b>	2025	2024
Abgegebene Gegenstände	303	300
Abgeholte Gegenstände	154	148

 Parkbewilligungen

	2025	2024
Arztbewilligungen «Visite» und «Bereitschaftsarzt»	6	6
Bewilligungen «Markt»	20	20
Bewilligungen «Medien»	5	5
Bewilligungen «Hotel»	2146	2015
Bewilligungen «Besucher:innen»	672	986
Bewilligungen «Gemeindeangestellte»	33	41

<b>Bewilligungen «Anwohner:innen»</b>	2025	2024
Altquartier (A)	114	131
Gambachquartier (B)	97	92
Burgquartier (C)	296	298
Pérollesquartier (D)	335	333
Neustadtquartier (E)	271	293
Juraquartier (F)	335	324
Quartier Vignettaz-Nord (G)	211	196
Auquartier (H)	218	226
Quartier Cliniques (I)	55	49
Beaumontquartier (J)	121	122
Schönbergquartier (K)	111	97
Quartier Palatinat-Grandfey (L) (2023 geschaffene Zone)	12	10
Quartier Bürglen (M) (2024 geschaffene Zone)	6	5
<b>Total</b>	<b>2182</b>	<b>2176</b>

 Genehmigung Zugang Fussgängerzone

	2025	2024
Geschäfte der Zone	18	20
Externe Lieferanten der Zone	72	79

## 🔪 Ordnungsbussen

Die Zahl der verhängten Ordnungsbussen ist 2025 gesunken

	2025	2024
Anzahl Verstösse (davon 3282 Rotlichtradaranlagen)	48'653	51'287
Strafanzeigen (Meldungen)	20'629	17'236
Strafbefehle	4758	4'883
Zahlungsbefehle	2625	2'471
Partieverhandlung vor dem Polizeirichter nach Rechtsvorschlag	11	12
Behandelte schriftliche Einsprachen	2987	2'570
Stilllegung von Fahrzeugen unbekannter ausländischer Autofahrer:innen mit unbezahlten Bussen	2	3
Erhaltene Rückstände (CHF) nach Stilllegung	960	550

## 🔪 Abschleppungen

### Abgeschleppte Fahrzeuge

	2025	2024
<b>Total</b>	<b>230</b>	<b>245</b>
• ohne Kontrollschild	5	4
• Behinderung des Verkehrs oder von Bauarbeiten	10	52
• Nichtbeachten der Signalisation bei Veranstaltungen oder Bauarbeiten	114	111
• Marktaufbau in der Reichengasse	69	77
• Schrottfahrzeuge	0	1
Umstellen von Fahrzeugen (ohne Abschleppen)	19	22

## 🔪 Einsätze der Stadtpolizist:innen für die verschiedenen städtischen Dienststellen

	2025	2024
Sozialhilfeermittlungen	36	18
Ermittlungen und Zustellungen von Streitsachen, Finanzamt (Gemeinde)	255	217
Ermittlungen Einwohnerkontrolle	247	262
Ermittlungen und Zustellungen Ortspolizei (einschliesslich Patente)	136	133
Ermittlungen Einbürgerungen und Einbürgerungskommission	113	70
Neunzig- und Hundertjährige	83	111
Verschiedene Ermittlungen Tiefbau, Schilder und Abfallkontrollen	35	22
<b>Total</b>	<b>905</b>	<b>833</b>

<b>Tiere</b> – Bekämpfung der Ausbreitung der Tauben	26h.	40 Std.
--	------	---------

## Bevölkerungsschutz und GFO

### Feuerinspektorat

Die Gebäude werden in folgende drei Kategorien aufgeteilt: rote Gebäude (hohes Risiko), die alle fünf Jahre zusammen mit der KGV kontrolliert werden, grüne Gebäude (mittleres Risiko), die alle zehn Jahre kontrolliert werden, und weisse Gebäude (geringes Risiko), die nicht kontrolliert werden.

2025 wurden folgende **Kontrollen, Inspektionen und Arbeiten** ausgeführt:

- Periodische Gebäudekontrollen (PK):
  - PK «grüne» Gebäude in der Gemeinde Freiburg: 205 Kontrollen
  - PK «rote» Gebäude in der Gemeinde Freiburg: 1 Kontrolle
  - PK «grüne» Gebäude in der Gemeinde Givisiez: 41 Kontrollen
  - PK «rote» Gebäude in der Gemeinde Givisiez: 0 Kontrollen
  - PK «grüne» Gebäude in der Gemeinde Corminboeuf: 0 Kontrollen
  - PK «rote» Gebäude in der Gemeinde Corminboeuf: 0 Kontrollen
  - Total: 247 (255) periodische Gebäudekontrollen
- 380 (346) Stellungnahmen zu Baubewilligungsgesuchen, von denen einige einen Besuch vor Ort erforderten
- 44 (75) Brandsicherheitskontrollen in Zusammenhang mit dem Erhalt eines Patents für eine öffentliche Gaststätte
- 55 (57) Besichtigungen für den Erhalt der Baubewilligung nach Bauarbeiten
- 2 (3) Einsatzpläne für neue Ziele erstellt
- 15 (17) Einsatzpläne nach Lokalbesichtigungen revidiert
- 15 (11) Sitzungen «Brandinfo und Evakuationsübung» für verschiedene Schulen und Unternehmen organisiert
- 10 (13) Sitzungen/Kontrollen der Brandsicherheit für Veranstaltungen kurzer Dauer
- 57 (46) Sitzungen für die Umsetzung der VKF-Brandschutznormen

### Zivilschutz

Die städtische Beteiligung am Betriebsaufwand des kantonalen Zivilschutzes beläuft sich für das Jahr 2025 auf CHF 88'648.90 (CHF 77'955.25), die wie folgt aufgeteilt sind:

	2025	2024
Grundausbildung, Kurse, Stationierung Kp	23'824.50	26'039.75
Fixkosten Ausbildungszentrum	59'151.70	44'490.25
Betrieb der Sirenen	5672.70	1425.25

Verwaltung der Schutzräume und Gruppenunterkünfte

- Genehmigung von 6 (1) Schutzraumbauvorhaben
- für 461 (162) neue Plätze

Am 31.12.2025 erreichte der Deckungsgrad der Schutzraumplätze 100 % (100 %).

2025 nutzten 11 (11) Gesellschaften oder Gruppen die Bauten des Zivilschutzes der Schulen Jura und Schönberg für die Unterbringung von Personen.

Insgesamt wurden 1283 (685) Übernachtungen verzeichnet.

## GFO

Das GFO wurde 2026 nicht eingesetzt.

9 Nachrichtenbulletins «RENS» (Zusammenfassung der verschiedenen Gefahren, die sich auf die Stadt auswirken können) wurden dem GR und den Dienstchef:innen übermittelt.

Das GFO arbeitete weiter am Projekt der Notfalltreffpunkte (NTP), um sie bei Bedarf für die Bevölkerung in Betrieb nehmen zu können. Im Juni 2025 wurde zusammen mit dem kantonalen Zivilschutz eine Übung mit dem Aufbau der NTP durchgeführt. Einige GFO-Mitglieder besuchten einen Stabskurs des AZSM.

Das neue Gesetz über den Bevölkerungsschutz (BevSG), das am 1. Juli 2025 in Kraft trat, führte zu einer Änderung der Aufgaben und Kompetenzen der kommunalen Führungsorgane. Die Gemeinden haben bis 1. Juli 2028 Zeit, die Anforderungen des neuen Gesetzes zu erfüllen, namentlich durch die Schaffung kommunaler Verbindungsstellen und die Einführung der NTP.

## Mobilität

### Inventar der Parkplätze mit beschränkter Parkdauer

Am 31. Dezember 2025 war folgende Zahl Parkplätze pro Dauer/Parkplatzart erfasst:

- Parkplätze mit Parkuhr:

30 Min.	1 Std.	2 Std.	3 Std.	12 Std.	10,5 Std.
CHF 1.50	CHF 3.–	CHF 2.–	CHF 4.–	CHF 8.–	CHF 8.–
44 (44)	29 (29)	1120 (1128)	2759 (2750)	170 (170)	239 (229)

\* Seit 1.12.2025 ist die erste Stunde Parkieren kostenlos.

- Parkplätze mit Parkscheibe: 25 (25)

### Velowegnetz

Die Langsamverkehrskommission tagte 2 (2) Mal.

Inventar der Velowege am 31. Dezember 2021:

- 25'434 m (24'957 m) Velostreifen
- 1093 m (1093 m) Velowege
- 6867 m (6650 m) gemeinsam geführte Velostreifen
- 4631 m (4510 m) mit dem Velo befahrbare Busspuren
- 2389 m (2119 m) Konfliktbereiche (Velostreifen, die Abzweigungen oder Kreuzungen überqueren und rot eingefärbt sind)

Am 31. Dezember 2025 belief sich das **Abstellangebot für leichte Zweiräder** auf öffentlichem und privatem Grund der Gemeinde auf 3277 (2951) Plätze, wovon 2609 (2076) mit Diebstahlsicherung und Fallschutz ausgestattet waren.



## 👉 Geschwindigkeitskontrollen

Die zwei mobilen Präventionsradare, die der Dienststelle zur Verfügung stehen, wurden **44** (41) Mal in Quartierstrassen der Stadt aufgestellt, um den Fahrerinnen und Fahrern Geschwindigkeitsüberschreitungen anzuzeigen. Die Dienststelle verwendete zudem **13** (7) feste Radaranlagen zur Prävention, die durch Sonnenkollektoren mit Strom versorgt werden.

## 👉 Markierung

Das Markierungsteam, das dem Amt für Tiefbau, Umwelt und Energie unterstellt ist, wird von einem Vorarbeiter geleitet. 2025 wurden **6548 kg** (7889 kg) **Plastikmaterial** und **50 kg** (50 kg) **Farbe** auf das Strassennetz der Gemeinde und des Kantons (im Auftrag der Stadt) angebracht.

2025 wurde die Sichtbarkeit von **18** (14) **Zebrastrreifen nachmarkiert oder saniert**, wobei hochwertigere Mikrokügelchen angebracht und eine neue Farbe verwendet wurde.

## 👉 Baubewilligung und DBP

Von den **350** (307) Baudossiers in der Stadt Freiburg waren **166** (144) Gegenstand einer Prüfung und eines Gutachtens der Dienststelle.

**36** (21) Dossiers waren Gegenstand eines Gutachtens für die Anbringung von Schildern (Strassenreklame gemäss Strassenverkehrsgesetzgebung, Art. 95 SSV).

## 👉 Kontrolle der Gutachtenbedingungen

Im Rahmen der Nachverfolgung der Gutachten der Dienststelle, die die Bedingungen für eine Baubewilligung und andere DBP vereinen, wurden **14** (13) Baustellen vor Ort kontrolliert.

2025 war **1** (0) Dossier **Gegenstand einer Denunziation** beim Oberamt aufgrund der Nichteinhaltung der mobilitätsbezogenen Bedingungen der Baubewilligung. Am 31. Dezember 2025 waren **5** (4) Denunziationen bei dieser Behörde hängig, die sich auf einen Verstoss gegen die Baubewilligung bezogen.

## 👉 Strassenverkehrszählung

Die Dienststelle zählt 27 (25) **feste Messstellen** für die Messung der Entwicklung der Verkehrslast in der Stadt. Von diesen 27 Stellen sind 8 (6) mit Velozählgeräten ausgestattet.

2025 führte sie an 20 (13) Standorten **temporäre Erhebungen** durch. Diese Messungen ermöglichen die Erhebung der Verkehrslast und der gefahrenen Geschwindigkeiten.

## 👉 Nutzung des öffentlichen Grunds

**60** (66) Nutzungsgenehmigungen erteilt.

## 👉 Verkehrsbeschränkungen

BAUSTELLEN 2025 (Verkehrseinschränkungen >= 5 Tage)														
ORT	ART DER BAUARBEITEN										VERKEHRS- MASSNAHME	DAUER		
	Erneuerung der Fahrbahn	Anschlussleitungen	Wasser- oder Gassanierung	Verlegung Leitung <small>Fernwärmenetz</small>	Holzschlag	Instandsetzung einer <small>Sammelstelle</small>	Lastwagen auf der Fahrbahn	Abriss	Baustelleneinrichtung	Kontrolle der Kanalisation				Andere
Rue St-Michel				x								Strasse gesperrt	9,9	Wochen
Chemin de Montrevers				x								Strasse gesperrt	21,0	Wochen
Route de la Fonderie	x											Einbahn	8,6	Wochen
Av. Jean-de-Montenach			x									Einbahn	7,6	Wochen
Rue Joseph-Piller				x								Einbahn	21,1	Wochen
Av. des Vanils				x								Strasse gesperrt	11,0	Wochen

81 (104) Baustellen oder Nutzungen des öffentlichen Grunds führten zu Umleitungen und anderen temporären Einschränkungen des Verkehrs. Zu den grössten (von einer Dauer von fünf oder mehr Tagen) gehörten:

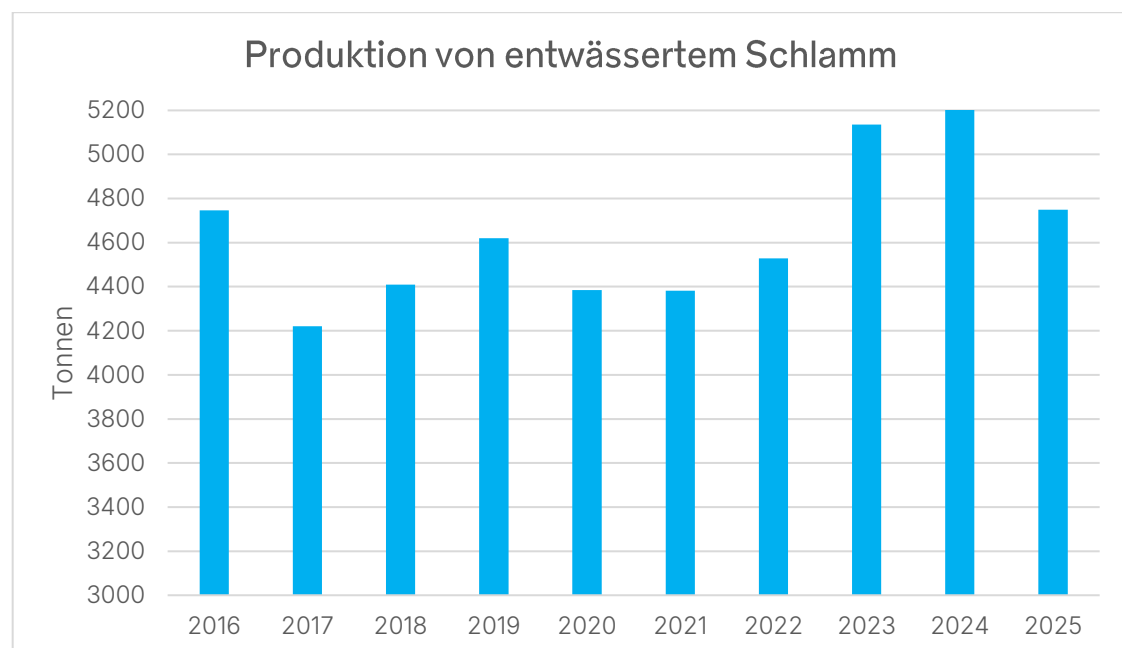
Friedhofsallee	x														Strasse gesperrt	11,4	Wochen
Rue de la Samaritaine	x														Strasse gesperrt	14,4	Wochen
Route Ste-Agnès				x											Strasse gesperrt	13,6	Wochen
Route-Neuve (Pertuis)			x												Strasse gesperrt	1,1	Wochen
Rue de l'Industrie				x											Strasse gesperrt	9,6	Wochen
Murtengasse (obere Einfahrt)				x											Strasse gesperrt	6,3	Wochen
Route de la Heitera				x											Strasse gesperrt	5,6	Wochen
Alte Brunnengasse			x												Strasse gesperrt	1,1	Wochen
Rue St-Michel				x											Strasse gesperrt	9,9	Wochen
Chemin de Montrevers				x											Strasse gesperrt	21,0	Wochen
Giessereistrasse	x														Einbahn	8,6	Wochen
Av. Jean-de-Montenach			x												Einbahn	7,6	Wochen
Rue Joseph-Piller				x											Einbahn	21,1	Wochen
Av. des Vanils				x											Strasse gesperrt	11,0	Wochen
Allée du Cimetière	x														Strasse gesperrt	11,4	Wochen
Rue de la Samaritaine	x														Strasse gesperrt	14,4	Wochen
Route Ste-Agnès				x											Strasse gesperrt	13,6	Wochen
Route-Neuve (Pertuis)			x												Strasse gesperrt	1,1	Wochen
Rue de l'Industrie				x											Strasse gesperrt	9,6	Wochen
Murtengasse (obere Einfahrt)				x											Strasse gesperrt	6,3	Wochen
Route de la Heitera				x											Strasse gesperrt	5,6	Wochen

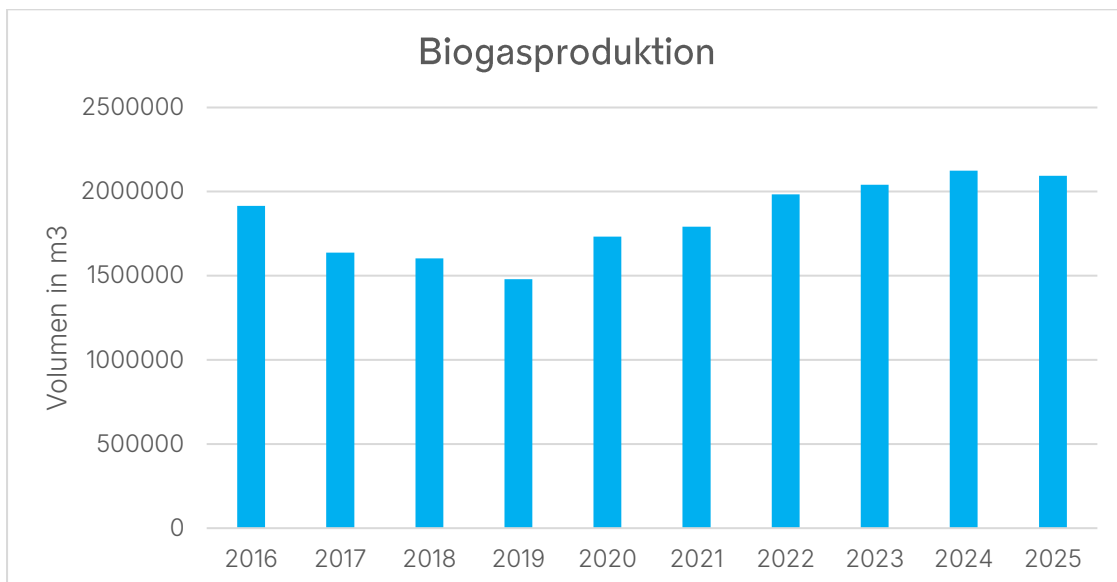
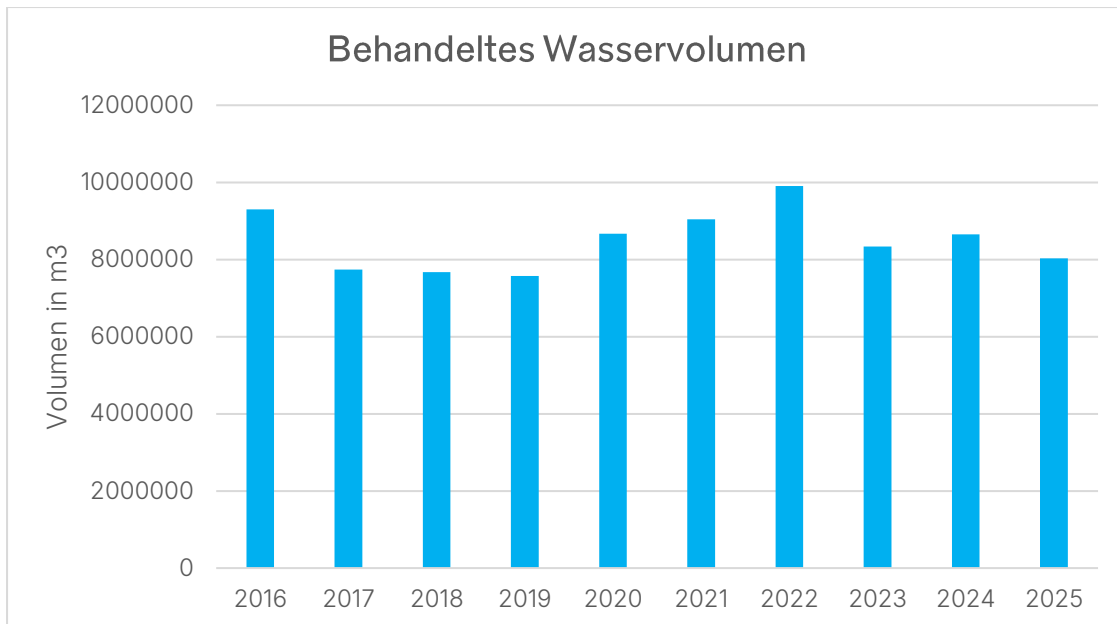
## 5. Tiefbau, Umwelt und Energie

### Deponie Châtillon

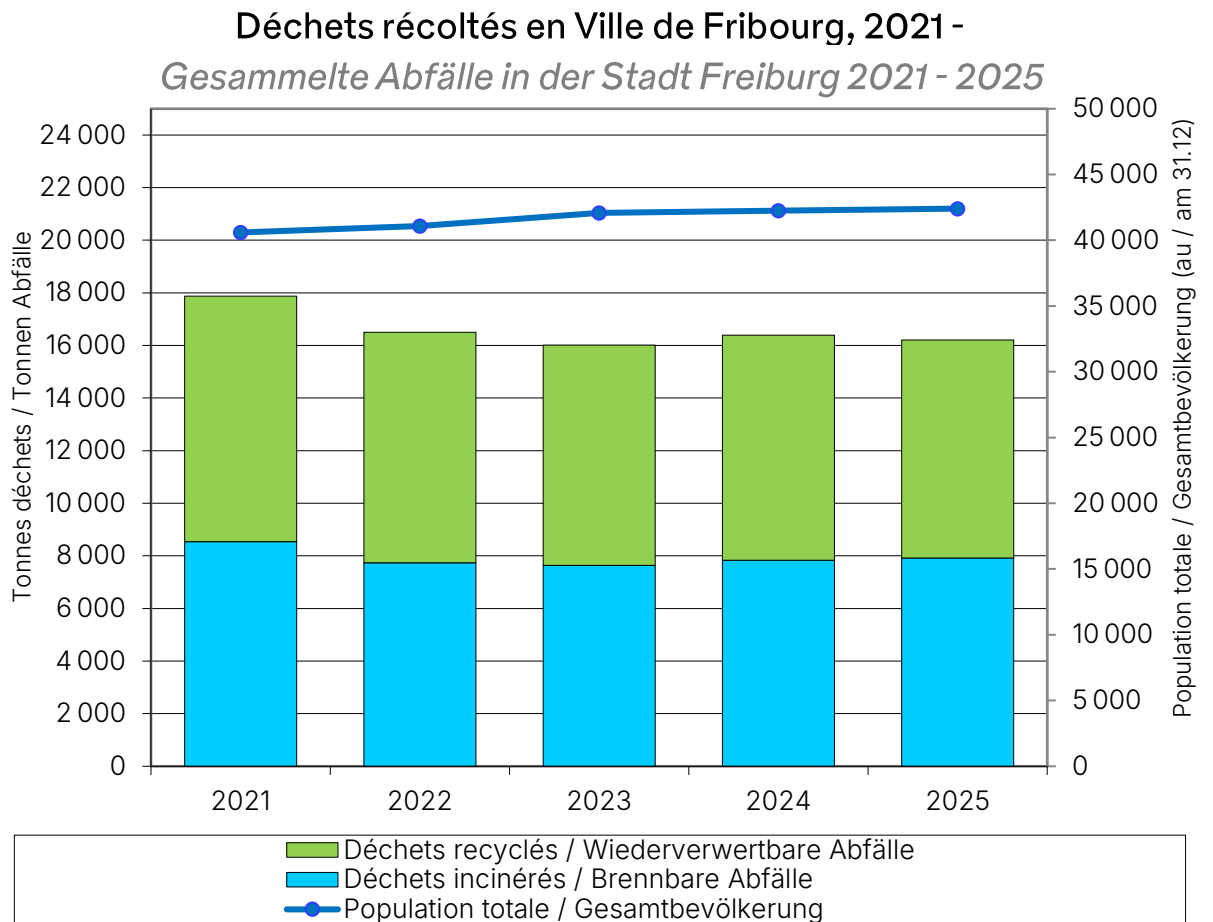
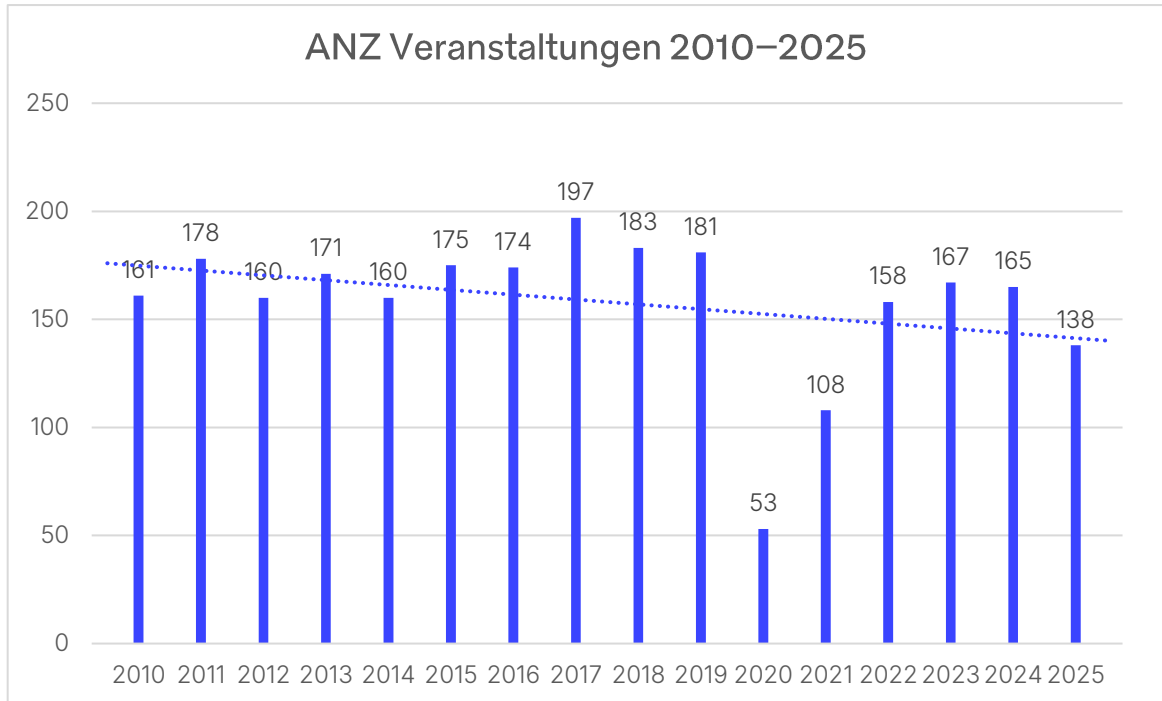
Eingehende Abfälle	2022	2023	2024	2025
Verunreinigte Erde	1489 t	8489 t	12'494 t	<b>10'147 t</b>
Recyclingabfälle, Rückstände aus Abwasserreinigungsanlagen	1164 t	144 t	100 t	<b>38 t</b>
Sonderabfälle	5259 t	2360 t	51 t	<b>1305 t</b>
Schlacke der Kehrichtverbrennungsanlage	111 t	65 t	72 t	<b>79 t</b>
Teerhaltige Abfälle mit PAK	991 t	1033 t	781 t	<b>3058 t</b>
Kesselasche	3 t	3 t	2 t	<b>32 t</b>
Asbest	4382 t	5313 t	4472 t	<b>3993 t</b>
<b>Total</b>	<b>13'399 t</b>	<b>17'291 t</b>	<b>17'972 t</b>	<b>18'652 t</b>

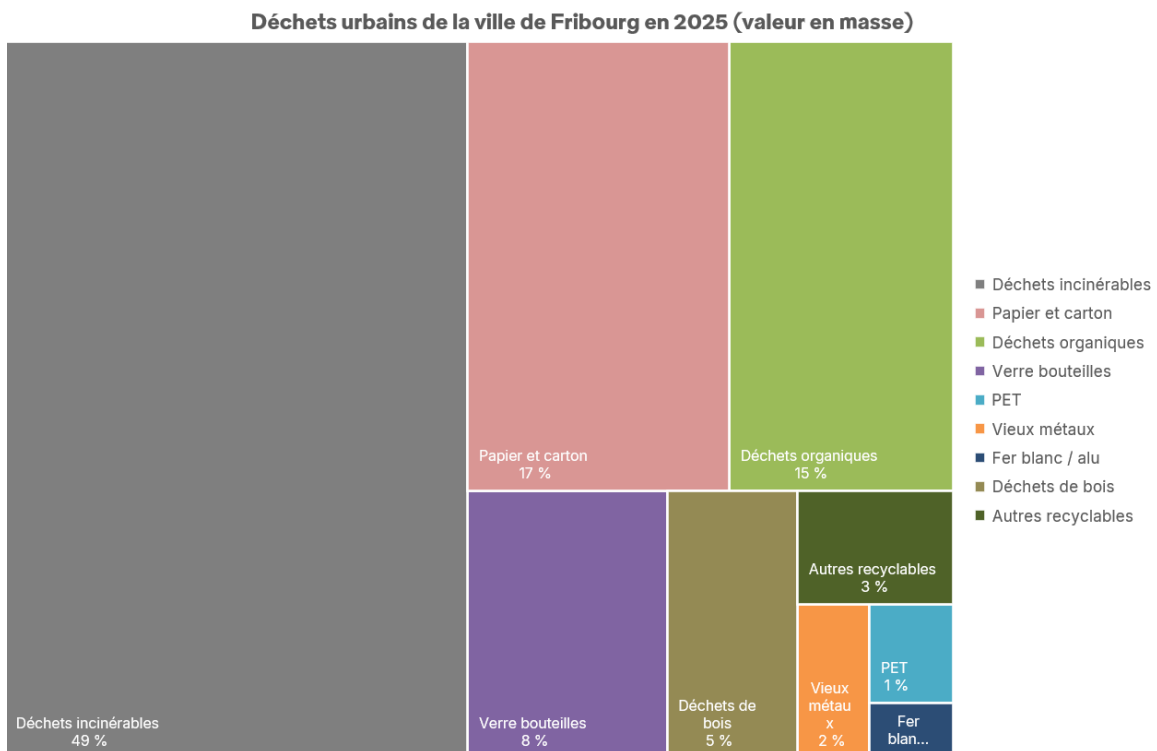
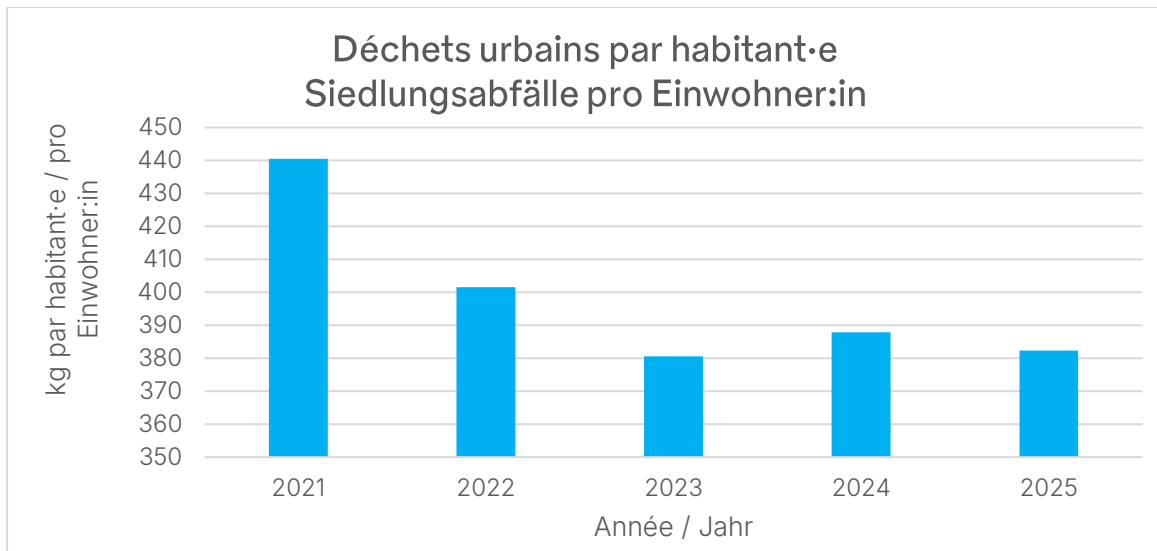
### ARA





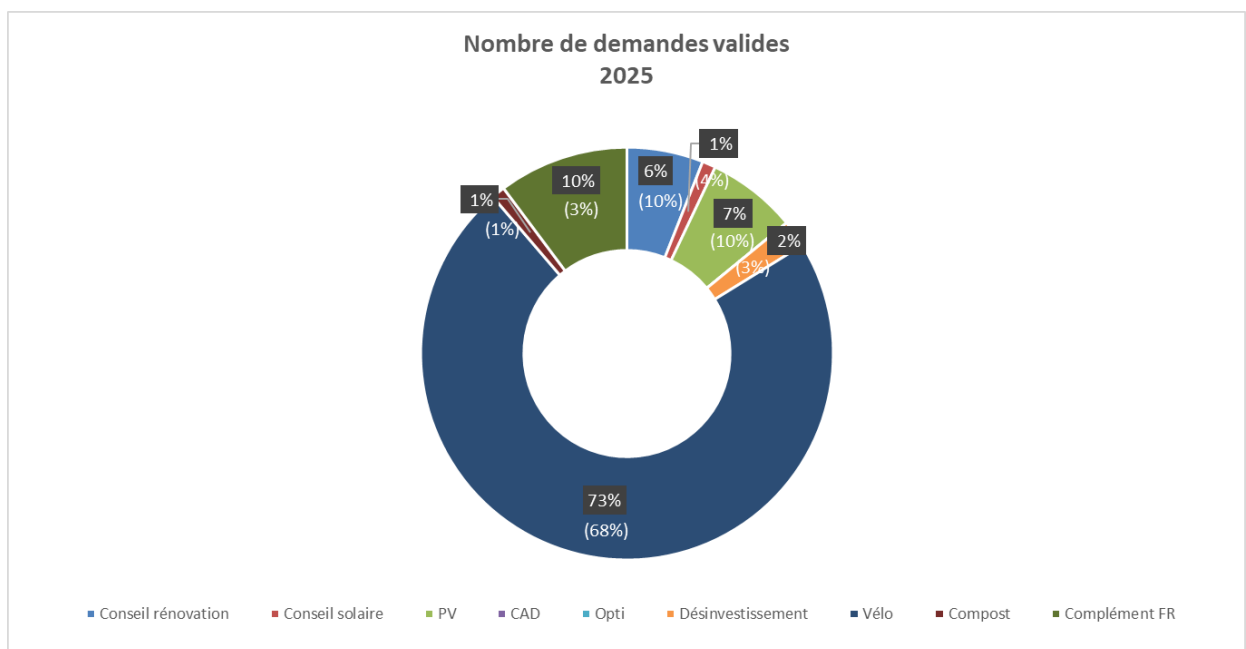
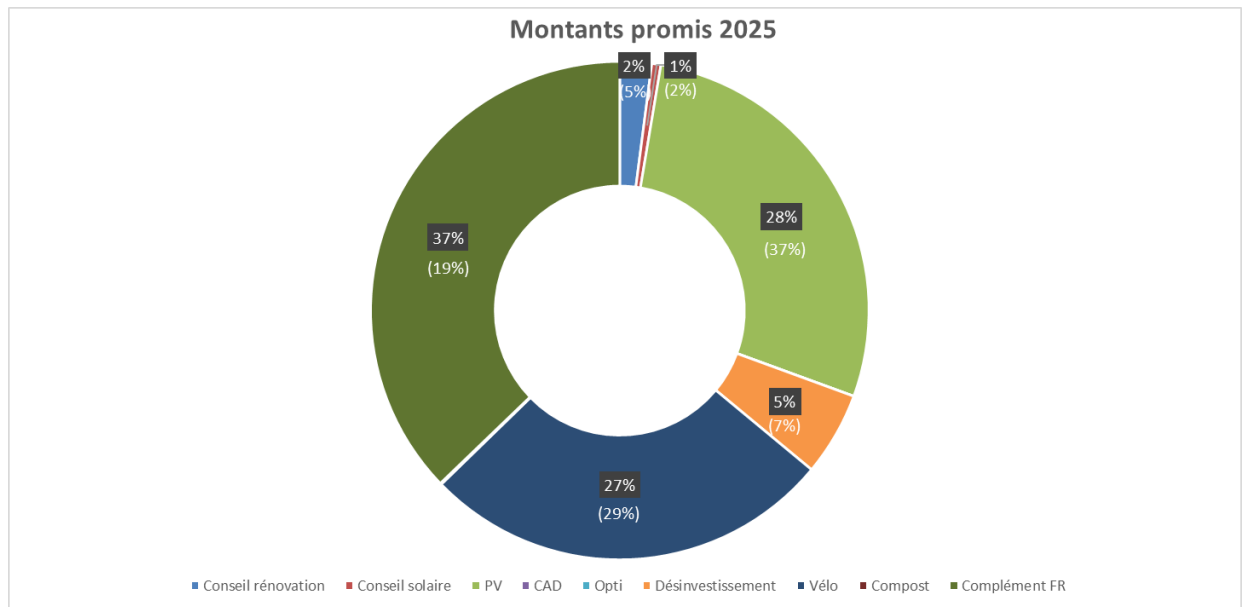
## Strasseninspektorat





## Ökologischer Wandel

### 📊 Statistik Förderbeiträge



## 6. Stadtplanung und Architektur

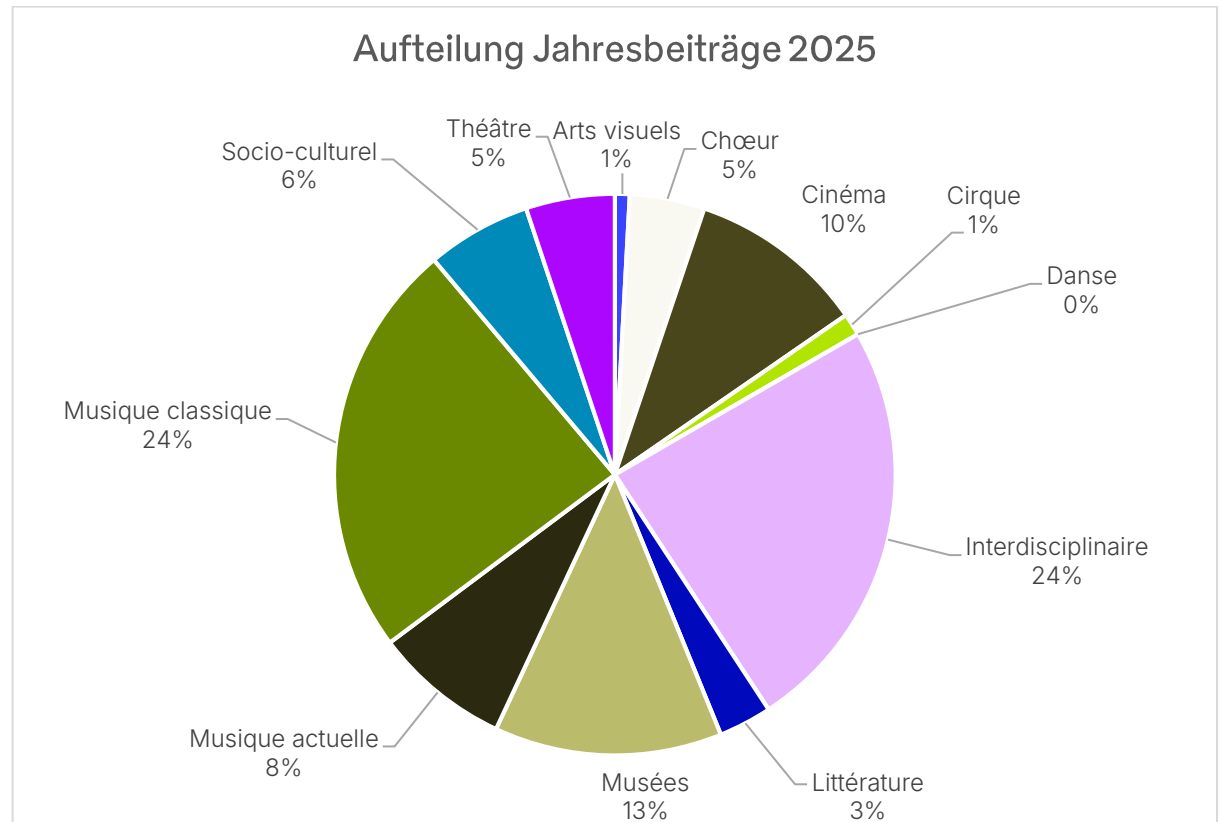
### Sektor Gebäudearchitektur (GebA)

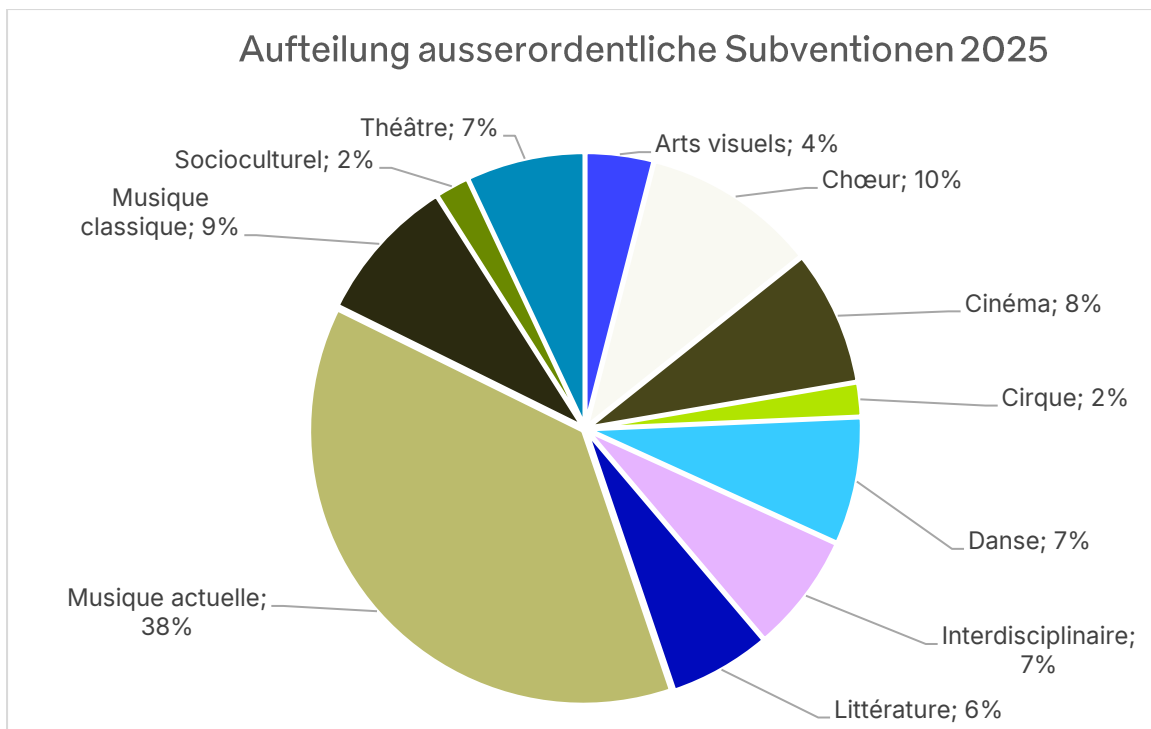
Die im Jahr 2025 vom Sektor lancierten Machbarkeitsstudien:

- Gottéron 15–17 und 19. Mit der Studie konnten die notwendigen technischen, strukturellen und energetischen Eingriffe sowie ihre Dringlichkeit identifiziert werden. Dank einer engen Koordination der verschiedenen Dienststellen der Stadt konnten der programmatische und technische Renovationsbedarf vereinbart werden. Die Gebäude stehen unter Denkmalschutz und befinden sich in der grünen Landschaftsschutzzone. Die Analyse zeigte auf, dass die Arbeiten am Gebäude 15–17 warten können, während das Gebäude 19 in Kürze saniert werden sollte. Zu Letzterem läuft derzeit eine eingehendere Analyse.
- Juraschule A: Ergänzend zur Stratus-Voranalyse des A-Gebäudes wurde im Dezember 2023 ein Projektierungskredit gesprochen, um die Machbarkeitsstudie zu finanzieren, die den Zustand der Abnutzung der Gebäude von 1905 abklären soll. Die Studie zeigte auf, dass eine umfassende Sanierung notwendig ist, in die Aspekte im Zusammenhang mit dem Tragwerk, der Technik, der Materialität, der Sicherheit, des barrierefreien Zugangs, der Energie sowie die Einschränkungen der Bauplanung und -logistik eines Schulstandorts im laufenden Betrieb zu integrieren sind.
- FriArt-Gebäude. Mit der Studie konnten die Themen in Bezug auf die Sanierung und die Anpassung des Gebäudes an die Normen identifiziert werden. Sie werden in der nächsten Projektphase vertieft. Die Studie zeigte zudem das Umbaupotenzial des Gebäudes und seiner Umgebung auf, in enger Zusammenarbeit mit der Kunsthalle Friart.
- Théâtre de la Cité. Im Rahmen des Sanierungsprogramms des kommunalen Immobilienbestands ermöglichte die Studie zu den angrenzenden Gebäuden an der Grandes-Rames 36 und Neustadtgasse 39 die Definition einer Gesamtstrategie für die Gebäuderenovierung. Die Bedürfnisse des *Théâtre de la Cité* wurden ebenfalls geprüft und in die Überlegungen integriert.
- L'Atelier. Zusätzlich zur 2020 im Rahmen des Gebäudekaufs durch die Stadt durchgeführten Studie ermöglichte die Machbarkeitsstudie die Überprüfung des Umbaupotenzials für die endgültige Nutzung. Sie skizziert architektonisch hochwertige Lösungen mit einem grossen Entwicklungspotenzial der nächsten Projektphasen.
- Heiteraschule. Zur Erinnerung: Der Richtplan der schulischen Infrastrukturen 2013 zeigte die Notwendigkeit auf, im Schönbergquartier eine langfristige Schule für zwei Parallelklassen zu bauen. Für die Deckung des sofortigen Bedarfs wurde eine Lösung mit provisorischen Pavillons als am Sachdienlichsten betrachtet, bis die Schule fertig gebaut ist. Bei der Programmdefinitionist der Schulstandort als Ganzes zu betrachten, die bestehenden Gebäude zu prüfen und der provisorische Charakter der Fertigbaupavillons zu berücksichtigen. Dies war Gegenstand der Machbarkeitsstudie.
- Dauerhafter Erhalt der Vignettaz-Pavillons. Die Inbetriebnahme des B-Gebäudes der Vignettazschule ist für den Schulbeginn 2026 geplant. In der Folge werden die acht provisorischen Pavillons nicht mehr notwendig sein. Sie sollen abgebaut und anschliessend bei der Villa Cécilia wieder aufgebaut werden, um

während der Renovation der OS Belluard, die von 2029 bis 2031 geplant ist, die Sekundarklassen darin unterzubringen. Mit der laufenden Machbarkeitsstudie wird das Ab- und Aufbaupotenzial, die langfristige Nutzung sowie die anfallenden Kosten beurteilt. Ausserdem identifiziert sie die möglichen Aufbaustandorte in der Nähe der Villa Cécilia für die Schaffung eines provisorischen Schulcampus.

## 8. Kultur





## 10. Sozialhilfe

### Statistik

	2021	2022	2023	2024	2025
SHG Total Finanzhilfedossiers	517	434	438	484	*
SHG Abgeschlossene Dossiers mit Finanzhilfe	90	79	81	63	*
SHG Dossiers nur mit persönlicher Hilfe	**	**	113 <sup>2</sup>	271	273
SHG Total neue Gesuche auf Finanzhilfe und/oder persönliche Hilfe	331	311	349	470	603
SHG Soziale Eingliederungsmassnahmen (SEM)	53	49	43	47	53
Aushilfsverträge	0 (Covid)	83	82	88	73

\* Fehlende Daten, da zwischen der Erfassung und der Übermittlung der Zahlen (durch das Bundesamt für Statistik) 15 Monate vergehen.

\*\* Fehlende Daten, da die Statistik 2023 eingeführt wurde.

<sup>2</sup> ab 1.7.2023

## 12. HR

### Personalstatistiken

#### Personalbestand und -bewegungen

	31.12.2024				31.12.2025
	Personen	Anstellungen <sup>3</sup>	Abgänge	Pensionierungen	Personen
Zentralverwaltung <sup>4</sup>	63	8	7	1	63
Finanzen	23	1	0	0	24
Schule, Kinder und gesellschaftlicher Zusammenhalt	172	15	8	3	176
Ortspolizei und Mobilität	42	6	5	0	43
Tiefbau, Umwelt und Energie	151	13	9	0	155
Stadtplanung und Architektur	162	43	13	1	191
Informatik	18	6	0	1	23
Kultur	24	5	4	0	25
Sport	31	3	2	1	31
Sozialhilfe	46	4	3	1	46
Beistandschaft für Erwachsene	43	10	7	2	44
<b>Total</b>	<b>775</b>	<b>114</b>	<b>58</b>	<b>10</b>	<b>821</b>

#### Alter und Dienstalter

	Durchschnittsalter	Durchschnittliches Dienstalter
Zentralverwaltung	43,22	7,52
Finanzen	42,42	18,74
Schule, Kinder und gesellschaftlicher Zusammenhalt	40,96	12,06
Ortspolizei und Mobilität	48,36	13,14
Tiefbau, Umwelt und Energie	47,05	13,96
Stadtplanung und Architektur	48,47	15,41
Informatik	47,42	9,79
Kultur	42,04	15,75
Sport	47,13	16,33
Sozialhilfe	44,34	15,71
Beistandschaft für Erwachsene	40,23	16,9
<b>Durchschnitt</b>	<b>44,69</b>	<b>14,12</b>

<sup>3</sup> Einschliesslich Lehr- und Praktikumsstellen im Budget.

<sup>4</sup> Einschliesslich Personalamt und Rechtsdienst.



 Geschlechterverteilung

Frauen	442	53,84 %
Männer	379	46,16 %
<b>Total</b>	<b>821</b>	

 Lernende (angestellt am 31.12.2025)

Zentralverwaltung	4
Sozialhilfe	1
Kultur	1
Schule, Kinder und gesellschaftlicher Zusammenhalt	10
Tiefbau, Umwelt & Energie	2
Informatik	1
Stadtplanung & Architektur	4
<b>Total</b>	<b>23</b>

 Praktikantinnen und Praktikanten (angestellt am 31.12.2025)

Sozialhilfe	3
Kultur	3
Beistandschaft für Erwachsene	3
Schule, Kinder und gesellschaftlicher Zusammenhalt	1
Ortspolizei & Mobilität	1
Sport	1
<b>Total</b>	<b>12</b>